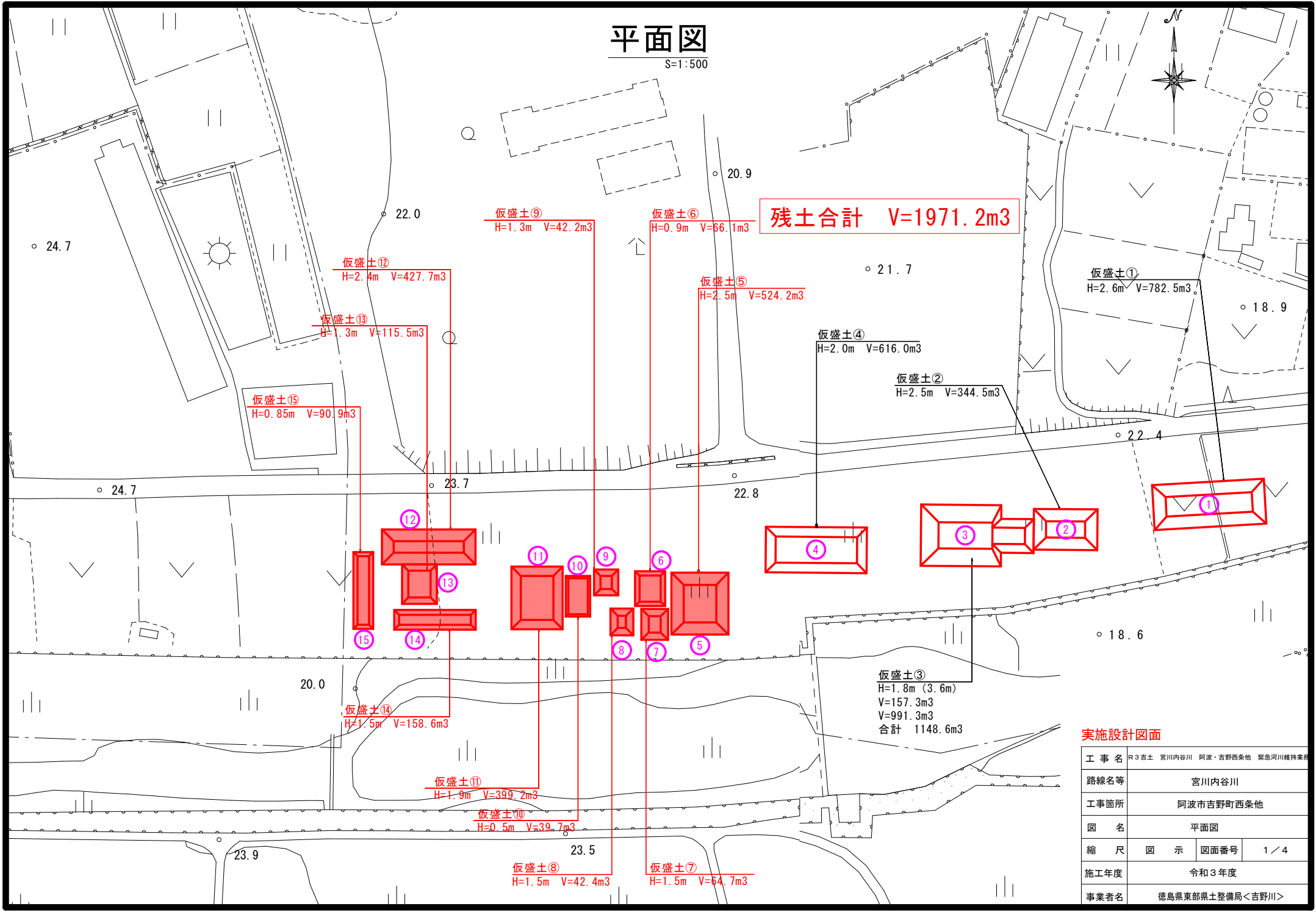


平面図

S=1:500

残土合計 V=1971.2m³



実施設計図面

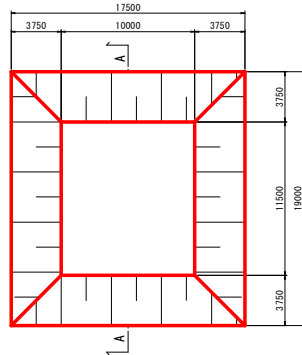
工事名	R3吉土 宮川内谷川 阿波・吉野西条他 緊急河川維持業務		
路線名等	宮川内谷川		
工事箇所	阿波市吉野町西条他		
図名	平面図		
縮尺	図示	図面番号	1/4
施工年度	令和3年度		
事業者名	徳島県東部県土整備局<吉野川>		

仮設盛土参考図(1/2)

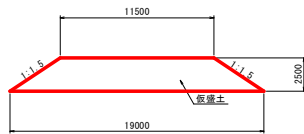
S=1:200

仮盛土⑤

平面図

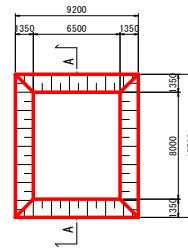


A-A断面図

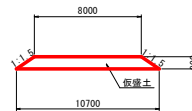


仮盛土⑥

平面図

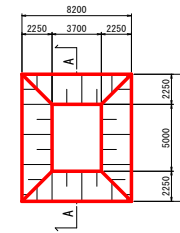


A-A断面図

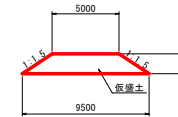


仮盛土⑦

平面図

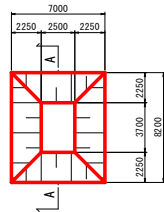


A-A断面図

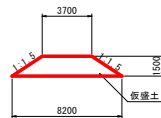


仮盛土⑧

平面図

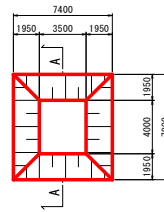


A-A断面図

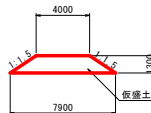


仮盛土⑨

平面図

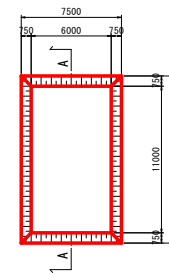


A-A断面図

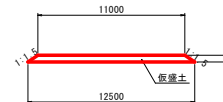


仮盛土⑩

平面図



A-A断面図



実施設計図面

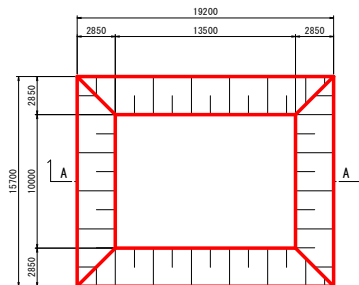
工事名	R3吉土 宮川内谷川 阿波・吉野西条他 緊急河川維持業務		
路線名等	宮川内谷川		
工事箇所	阿波市吉野町西条他		
図名	参考図		
縮尺	図示	図面番号	2/4
施工年度	令和3年度		
事業者名	徳島県東部県土整備局<吉野川>		

仮設盛土参考図(2/2)

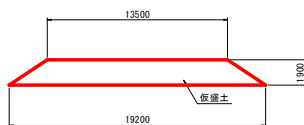
S=1:200

仮盛土⑪

平面図

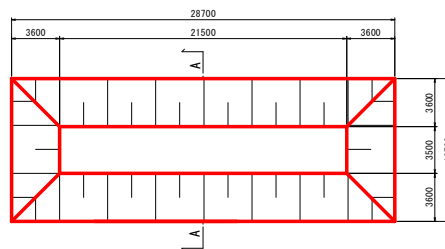


A-A断面図

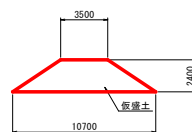


仮盛土⑫

平面図

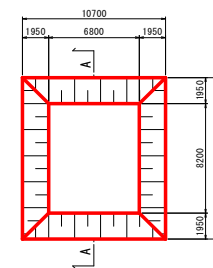


A-A断面図

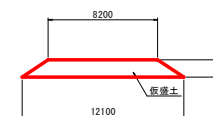


仮盛土⑬

平面図



A-A断面図

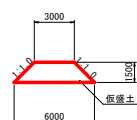


仮盛土⑭

平面図

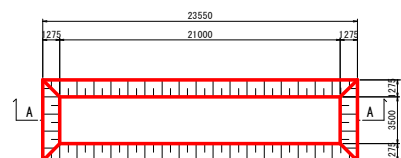


A-A断面図

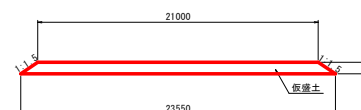


仮盛土⑮

平面図



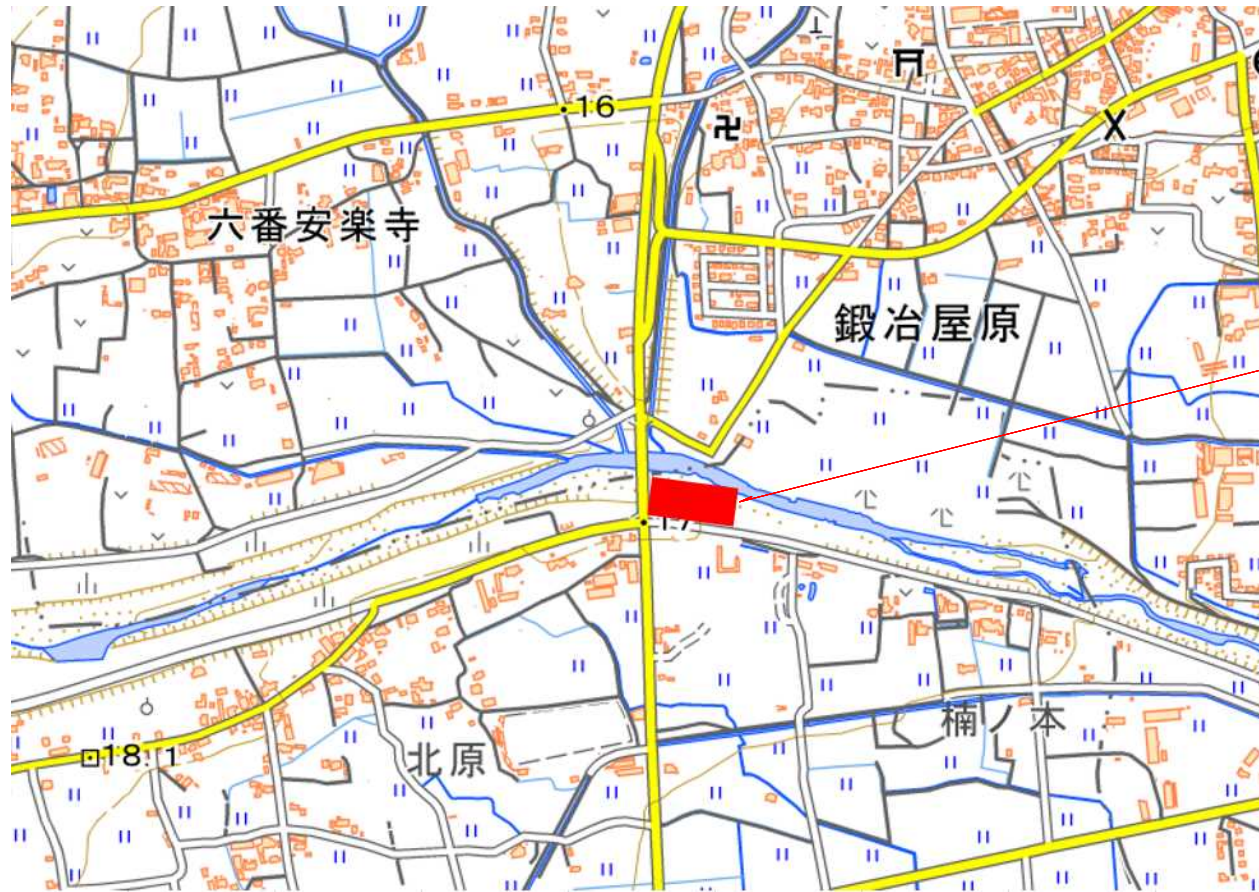
A-A断面図



実施設計図面

工事名	R3吉土 宮川内谷川 阿波・吉野西条他 緊急河川維持業務		
路線名等	宮川内谷川		
工事箇所	阿波市吉野町西条他		
図名	参考図		
縮尺	図示	図面番号	3/4
施工年度	令和3年度		
事業者名	徳島県東部県土整備局<吉野川>		

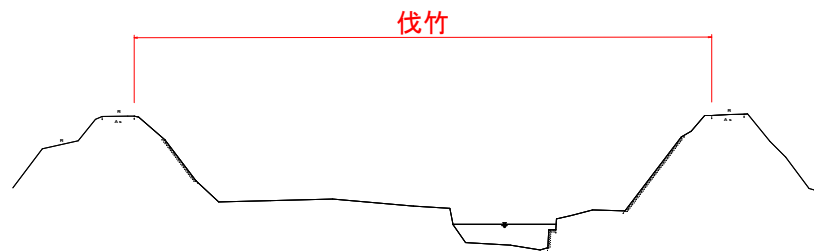
位置図



伐竹 A=800m²

出典：国土地理院2.5万分の1地形図 電子地形図25000（国土地理院）を加工して作成

標準断面図



実施設計図面

工事名	R3 吉土 宮川内谷川 阿波・吉野西条他 緊急河川維持業務		
路線名等	宮川内谷川		
工事箇所	阿波市吉野町西条他		
図名	位置図・標準断面図		
縮尺	Non Scale	図面番号	4 / 4
施工年度	令和3年度		
事業者名	徳島県東部県土整備局<吉野川>		